



Wanderbus und Wandertaxen im Schmallenberger Sauerland

Infos & Fahrzeiten

... für Wanderbus & Wandertaxen



Gültig ab: 08/2023




Schmallenberg^{er}
Sauerland



Eslohe

Schmallenberg





» **Wanderbus**

Unterwegs zu den schönsten Wanderzielen...



Egal ob Streckenwanderung, Rundwanderung, Spaziergang oder Stadtbesichtigung... Das Schmallenberger Sauerland und die Ferienregion Eslohe bieten für jeden Wandertyp ein Angebot.

Eine hervorragende Ergänzung des Wanderangebotes bildet unser Wanderbus sowie das Angebot des öffentlichen Nahverkehrs. Egal ob Sie von Ihrer Unterkunft aus die Busse nutzen oder zunächst mit dem Auto an Ihr Wanderziel fahren, um dann nach einer kurzen Busfahrt über attraktive Wege dorthin zurück zu wandern. Die Möglichkeiten sind schier endlos. Überzeugen Sie sich selbst!



Auch Ihr Fahrrad kann mitfahren!



Eine Anmeldung ist zwingend erforderlich. Diese nehmen wir gerne bis zum Vortag von 9 bis 17 Uhr und samstags von 10 bis 13 Uhr unter **Telefon 0 29 72/97 40 0** entgegen (max. 4 Räder pro Bus).



Gut zu wissen...

- » Für Gäste mit einer gültigen Schmallenberger Sauerland Card ist der Wanderbus kostenlos! Für alle anderen Personen besteht die Möglichkeit zum Erwerb einer Tagesgästekarte zum Preis von 6,- € direkt im Bus (Kinder bis einschließlich 13 Jahre zahlen 3,- €).
- » Die Mitnahme von Hunden ist kostenlos möglich. Ggf. kann der Fahrer die Mitnahme verweigern (Größe des Tieres, Sicherheitsrisiko).

» Fahrplan Wanderbus

Der Wanderbus verkehrt
täglich außer montags!

Route „vormittags“

Ort:	Haltepunkt:	Abfahrtszeiten:	ÖPNV Anschluss:	
Schmallenberg	Bushaltestelle Schützenplatz	09:05	11:05	S40, SB9, 461, 466
	Bushaltestelle Kirche	09:07	11:07	S40, SB9, 461, 466
Fleckenberg	Bushaltestelle Mitteldorf	09:10	11:10	SB9, 466
Latrop	Bushaltestelle Wendeplatz	09:18	11:18	466
	Bushaltestelle Latrop Schmidt	09:20	11:20	466
Fleckenberg	Radstation Jagdhauser Straße	09:28	11:28	SB9, 466
Jagdhaus	Bushaltestelle Jagdhaus	09:35	11:35	
Fleckenberg	Bushaltestelle Mitteldorf	09:42	11:42	SB9, 466
Schmallenberg	Bushaltestelle Schützenplatz	09:47	11:47	S40, SB9, 461, 466
	Bushaltestelle Kirche	09:49	11:49	S40, SB9, 461, 466
Grafenschaft	Bushaltestelle Kirche	09:52	11:52	S40, 461
Schanze	Wanderparkplatz am Ortseingang	10:02	12:02	
Grafenschaft	Haus des Gastes	10:12	12:12	461
Almert	Wanderparkplatz	10:15	12:15	
Oberkirchen	Bushaltestelle Sparkasse	10:19	12:19	S40
Gut Vorwald	Gut Vorwald (Parkplatz)	10:23	12:23	
Albrechtsplatz	Wanderparkplatz	10:31	12:31	
Gut Vorwald	Gut Vorwald (Parkplatz)	10:39	12:39	
Oberkirchen	Bushaltestelle Kirche	10:43	12:43	S40 (Haltestelle Sparkasse)
Winkhausen	Bushaltestelle Wilzenberg	10:46	12:46	
Wilzenberg	Einfahrt Wanderparkplatz	10:48	12:48	
Grafenschaft	Bushaltestelle Kirche	10:50	12:50	S40, 461
Schmallenberg	Schützenplatz	10:55	12:55	S40, SB9, 461, 466

Der Bus pausiert hier! ↪

Route „nachmittags“

Ort:	Haltepunkt:	Abfahrtszeiten:	ÖPNV Anschluss:
Oberkirchen	Bushaltestelle Sparkasse	15:10	461
Gut Vorwald	Gut Vorwald (Parkplatz)	15:14	
Albrechtsplatz	Wanderparkplatz	15:22	
Gut Vorwald	Gut Vorwald (Parkplatz)	15:30	
Oberkirchen	Bushaltestelle Kirche	15:34	S40 (Haltestelle Sparkasse)
Winkhausen	Bushaltestelle Wilzenberg	15:37	
Wilzenberg	Einfahrt Wanderparkplatz	15:39	
Grafenschaft	Haus des Gastes	15:41	461
Schanze	Wanderparkplatz am Ortseingang	15:51	
Grafenschaft	Bushaltestelle Kirche	16:01	S40, 461
Schmallenberg	Bushaltestelle Schützenplatz	16:06	S40, SB9, 461, 466
	Bushaltestelle Kirche	16:08	S40, SB9, 461, 466
Fleckenberg	Bushaltestelle Mitteldorf	16:11	SB9, 466
Latrop	Bushaltestelle Wendeplatz	16:19	466
	Bushaltestelle Latrop Schmidt	16:21	466
Fleckenberg	Radstation Jagdhauser Straße	16:29	
Jagdhaus	Bushaltestelle Jagdhaus	16:36	
Fleckenberg	Bushaltestelle Mitteldorf	16:43	SB9, 466
Schmallenberg	Bushaltestelle Kirche	16:46	
	Bushaltestelle Schützenplatz	16:48	S40, SB9, 461, 466

Änderungen, Ausfälle und ein abweichender Fahrplan vorbehalten. Kapazität des Busses: max. 20 Personen (Gruppen anmelden!) Der Zu- und Ausstieg ist nur an den gekennzeichneten Haltestellen möglich. Alle Angaben ohne Gewähr.



» Unsere Ruf-Taxen

Täglicher Service!



Dreimal am Tag zu festen Abfahrtszeiten fährt unser Ruftaxi eine festgelegte Route im Sorpetal sowie in Westfeld und Ohlenbach entlang der unten aufgeführten Haltestellen (**Anmeldung erforderlich**).

» Ruf-Taxi „Sorpetal“

Die Abfahrtszeiten ab Winkhausen lauten:

■ 09:45 Uhr ■ 15:00 Uhr ■ 17:00 Uhr

Die Abfahrtszeiten ab Altastenberg lauten:

■ 10:10 Uhr ■ 15:25 Uhr ■ 17:25 Uhr

Ort:	Haltepunkt:
Winkhausen	Bushaltestelle Zum Wilzenberg
Niedersorpe	Wanderportal
Waldemai	Bushaltestelle Waldemai
Rellecke	Bushaltestelle Rellmecke
Mittelsorpe	Bushaltestelle Mittelsorpe
Obersorpe	Bushaltestelle Kirche
Rehsiepen	Bushaltestelle Rehsiepen
Großes Bildchen	Wanderparkplatz
Altastenberg	Bushaltestelle Astenstraße

» Ruf-Taxi „Westfeld / Ohlenbach“

Die Abfahrtszeiten ab Westfeld lauten:

■ 10:00 Uhr ■ 11:30 Uhr ■ 14:30 Uhr

Die Abfahrtszeiten ab Astenturm lauten:

■ 10:30 Uhr ■ 12:00 Uhr ■ 15:00 Uhr

Ort:	Haltepunkt:
Westfeld	Bushaltestelle „Kirche“
Hoher Knochen	Hotel
Ohlenbach	Ortsmitte / Gasthof
Waldhaus Ohlenbach	Hotel
Sahnehang	Parkplatz Skilift
Kahler Asten	Parkplatz Astenturm

☎ **02972 / 921092**

Die Ruf-Taxen müssen bis spätestens eine Stunde vor Abfahrt bei Taxi Spieler angemeldet werden (Hunde bitte ebenfalls anmelden). Gäste mit einer gültigen Schmallenberger Sauerland Card zahlen lediglich einen Fahrtkostenbeitrag von jeweils 2,- € für Erwachsene und 1,- € für Kinder.



>> Unsere Wandertaxen

Sauerland-Höhenflug

Zwischen Bad Fredeburg und Reiste

- » Jeden Samstag und Sonntag um 10.00 Uhr ab der Bushaltestelle „Sparkasse“ in Bad Fredeburg oder um 10.45 Uhr ab der Bushaltestelle „Reiste“ in Reiste
- » Je nach dem in welche Richtung Sie wandern möchten, gelangen Sie zu Ihrem Ausgangspunkt in Bad Fredeburg oder Reiste.



Anmeldung: Bis spätestens 17 Uhr am Vortag bei Taxi Spieler unter 02972 / 921092. Hunde bitte ebenfalls anmelden.

In der Ferienregion Eslohe

- » Samstags um 11.00 Uhr Et sonntags um 10.00 Uhr am Busbahnhof Eslohe
- » Das Wandertaxi bringt Sie zum Wanderparkplatz "Birkenbrauck" bei Niedersalwey. Von dort aus können Sie entweder zurück nach Eslohe oder direkt nach Cobbenrode, Wenholthausen oder Reiste wandern.



Anmeldung: Bis spätestens 17 Uhr am Vortag bei Taxi Fabri unter 02973 / 81414. Hunde bitte ebenfalls anmelden.

WaldSkulpturenWeg

- » Jeden Samstag um 10.00 Uhr Abfahrt am Holz- und Touristikzentrum in Schmallenberg (Poststraße 7)
- » Es besteht auch die Möglichkeit um 10.30 Uhr von Bad Berleburg nach Schmallenberg zu fahren. Infos: 02751 / 9363-3
- » Das Wandertaxi fährt sowohl zum Anfang des WaldSkulpturenWeges in Bad Berleburg (zum Schloss) als auch zum Wanderparkplatz Trufferhain (Skulptur 2, Goldenenes Ei „Was war zuerst?“)



Anmeldung: Bis spätestens 17 Uhr am Vortag beim Schmallenberger Sauerland Tourismus unter 02972 / 97400.

Ausführliche Informationen zu den Wandertaxen erhalten Sie beim Schmallenberger Sauerland Tourismus sowie Ihrem Gastgeber.

» Unsere Card-Partner



SauerlandBad

- Sportzentrum 1, 57392 Schmallenberg-Bad Fredeburg
- Telefon: 02974 / 96800
- www.sauerland-bad.de




Esselbad

- Kupferstraße 40, 59889 Eslohe
- Telefon: 02973 / 6782 oder 8000
- www.eslohe.de/tourismus/esselbad



Wellenfreibad Schmallenberg

- Paul-Falke-Platz 13, 57392 Schmallenberg
- Telefon: 02974 / 96800
- www.sauerland-bad.de




Hallenbad Bödefeld

- Zum Sportpark 1, 57392 Schmallenberg-Bödefeld
- Telefon: 02977 / 422
- www.hallenbad-boedefeld.de



Freizeitwelt Sauerland

- Auf dem Loh 12, 57392 Schmallenberg
- Telefon: 02972 / 978555
- www.freizeitwelt-sauerland.de



Wisent-Wildnis (Keine Hunde erlaubt)

- Weidiger Weg 100, 57319 Bad Berleburg-Wingeshausen
- Telefon: 02751 / 9205535
- www.wisent-welt.de



Modellbahn am Rothaarsteig

- Am Stünzel 4a, 57392 Schmallenberg-Grafschaft
- Telefon: 0171 / 2144659
- www.mbc-schmallenberg.de



DampfLandLeute - Museum Eslohe

- Homertstraße 27, 59889 Eslohe
- Telefon: 02973 / 2455 oder 800220
- www.museum-eslohe.de



Schieferbergbau- und Heimatmuseum

- Kirchstraße 7, 57392 Schmallenberg-Holthausen
- Telefon: 02974 / 6064 oder 6685 oder 6932
- www.museum-holthausen.de



Personenschifffahrten

- Mit der Schmallenberger Sauerland Card können Sie zum halben Preis mit den Ausflugsschiffen Ihrer Wahl auf Henne-see, Sorpesee, Möhnesee oder Biggeseesee fahren.
- www.sauerland-seen.de



Karl-May Festspiele - Elspe Festival

- Zur Naturbühne 1, 57368 Lennestadt-Elspe
- Telefon: 02721 9444-0
- www.elspe.de



Sauerland Museum Arnsberg

- Alter Markt 24-30, 59821 Arnsberg
- Telefon: 02931 / 944444
- www.sauerland-museum.de

» Linien für den Wanderbus und die Ruf-Taxen

Wir bringen Sie sicher an Ihr Wanderziel



» Wanderbus-Tipps

Ausgearbeitete Tourenvorschläge

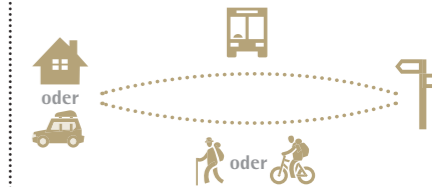
Mit Hilfe des ÖPNV, des Wanderbusses, dem Wandertaxi „Sorpetal“ und dem Wandertaxi „Sauerland-Höhenflug“ (Infos auf der Rückseite dieses Flyers) sind die Möglichkeiten für Wanderer fast unzählig. Um Ihnen die Orientierung zu erleichtern und das Studieren von Fahrplänen abzunehmen, haben wir zahlreiche Tipps für Sie zusammengestellt. Für jeden Wandergeschmack ist etwas dabei...

www.schmallenberger-sauerland.de/wanderbus



Das Prinzip Wanderbus

Sie fahren zum Beispiel von Ihrer Unterkunft aus mit dem Bus an den Startpunkt der Wanderung und wandern zurück. Alternativ fahren Sie mit dem Auto zum Zielpunkt Ihrer Wanderung, fahren mit dem Bus zum Startpunkt und wandern in Ruhe zurück zum Auto.



ÖPNV & Wanderbus

Praktisch kombinieren!

Die aktuellen Fahrpläne stehen im Internet zur Verfügung und können über die

Hotline 08006 / 50 40 30

(kostenlos / elektronische Fahrplanauskunft)

rund um die Uhr abgerufen werden. Die entsprechenden ÖPNV-Linien können Sie der Karte auf der linken Seite entnehmen.

www.rlg-online.de

Unsere Empfehlung

Die Wanderkarten für das Schmallenberger Sauerland und die Ferienregion Eslohe führen Sie sicher an Ihr Wanderziel... Erhältlich in den Tourist-Informationen der Region.



mit Schmallenberger Sauerland Card nur **5,90 €**
ohne Schmallenberger Sauerland Card **6,90 €**



» Schwammklöpper-Linie 474

Bad Fredeburg - Holthausen - Schmallenberg und zurück

Von Montag bis Sonntag verkehrt die Linie 474, liebevoll als Schwammklöpper-Linie bezeichnet, zwischen Bad Fredeburg, über Schmiedinghausen und Holthausen bis zum Zentrum von Schmallenberg. Die Nutzung der Schwammklöpper-Linie ist – wie der gesamte ÖPNV – für Gäste mit der Schmallenberger Sauerland Card kostenlos!



Einfach mehr vom Urlaub!

Eine Übersicht aller Leistungen der Card finden Sie online unter:

 WWW.SAUERLAND-CARD.DE



SCHMALLEMBERGER SAUERLAND TOURISMUS

Poststraße 7, 57392 Schmallenberg
Telefon: 02972 - 97400

info@schmallenberger-sauerland.de
www.schmallenberger-sauerland.de

